

# LA FETE DE LA VACHE

## JEU DE PISTE



## L'Agriculture d'Hier à Aujourd'hui

*Durée : 2 heures environ - Parcours facile et accessible en vélos*




# Règles de sécurité

Le rallye nature est organisé par l'Office de Tourisme Intercommunal des Balcons du Lyonnais, la COPAMO et Naturama.

Les participants s'engagent à respecter les règles de sécurité ci-dessous :

- ☞ Le carnet de route et le jeu organisé ne vous autorisent pas à pénétrer dans les propriétés privées, vous devez respecter la propriété d'autrui !
- ☞ Vous devez respecter le code de la route et ne pas circuler au milieu des voies.
- ☞ Veuillez rester sur les sentiers balisés
- ☞ Le parcours doit être effectué à pied ou en vélo.
- ☞ Aucune aide extérieure ne sera autorisée.
- ☞ Ne rien jeter sur la voie publique.
- ☞ Les enfants doivent impérativement être accompagnés.

Tout au long du parcours, des balises vous permettront de suivre le parcours.



L'Office de Tourisme Intercommunal des Balcons du Lyonnais, la COPAMO et Naturama déclinent toute responsabilité en cas d'accident.

# DESCRIPTION DU JEU DE PISTE


## « L'AGRICULTURE D'HIER A AUJOURD'HUI »

Ce jeu de piste vous permettra de partir à la découverte de l'histoire de l'agriculture du Pays Mornantais. Il s'agit d'une boucle accessible à pieds et en vélo, **au départ du Clos Fournereau**. Le sentier est de niveau facile, pour toute la famille.

Au gré de votre balade au milieu des paysages ruraux et champêtres, plusieurs énigmes consignées dans ce carnet de route vous seront posées par Marguerite La Vache.

Marguerite n'étant pas si vache que ça, elle vous guidera à travers le plateau et vous donnera des indices tout au long du sentier pour répondre aux questions. A cet effet, 11 petits panneaux balisent le chemin et vous donne des indications sur l'agriculture et son histoire.

Marguerite est de bons conseils : prenez le temps de lire ses indications et remarques au gré des 11 étapes.




Bonjour à tous ! C'est moi, Marguerite. Je serai votre guide tout au long du jeu de piste. Suivez moi, et vous découvrirez bientôt l'histoire rurale du pays mornantais.

# Bonne Balade !!

# DEPART : LE CLOS FOURNEREAU




Attention : A vos Maaarques !  
préééets ? ... PARTEZ !!!!



# ETAPE N°1 :

## LE MUR EN PISE



En quel matériau est construit un mur en pisé ?

A : en ciment

B : en terre crue

C : en plastique

Suivez Marguerite en direction du stade  
P. Verguin par le chemin des Arches

## ETAPE N°2 LES « PIERRES RONDES »




Quel était l'usage de cette pierre  
ronde ?

A : Roue de secours

B : A jouer au frisbee


C : Meule à grains



Suivez Marguerite. Descendez le chemin du stade  
sur environ 500m. Monter les escaliers en bois sur  
votre gauche et prenez le chemin de la Salinette en  
direction du pont de Chablenas.

# ETAPE N°3

## LA PIERRE MYSTERE



A quoi servait cette pierre qui dépasse du mur ?

A : A dévier les chariots pour les empêcher de racler le mur

B : A faire trébucher les passants

C : A tenir les murs

Suivez Marguerite par le chemin de la Salinette pour rejoindre la route de Chablenas.

**ATTENTION A LA TRAVERSEE DE LA ROUTE !!**

Montez les escaliers et traversez le Chemin du Rampeau.  
Continuez pour arriver sur le chemin du Peu.

# ETAPE N°4

## LE LIEU-DIT DU PEU




Pourquoi avoir donné ce nom à ce lieu ?

A : Parce qu'on y perd son portemonnaie

B : Parce que peu d'animaux y vivent


C : Parce que peu de choses y poussent



Suivez Marguerite et tournez à gauche en direction de la route du Logis Neuf. Traversez la route du logis neuf et continuez sur le chemin des Roches.

# ETAPE N°5

## LE MUR EN PIERRES SECHES



Quel est l'intérêt écologique principal  
des murs en pierres sèches ?

- A : Ils restent secs quand il pleut
- B : Ils sont indestructibles
- C : Ils protègent les cultures et  
abritent la faune sauvage

Suivez Marguerite sur le chemin pour trouver  
la prochaine étape.

# ETAPE N°6

## L'ÉCHALIER




A quoi sert un échelier ?

A : A s'asseoir pour se reposer pendant la balade

B : A passer une clôture ou une haie


C : A jouer à chat - perché



Suivez Marguerite et baladez vous un moment à travers champs. La prochaine étape est toute proche...  
Laissez Marguerite brouter et flâner pendant ce temps...

# ETAPE N°7

## LA LOGE DU LUET



A quoi servaient les loges des champs ?

A : A ranger les outils agricoles

B : A loger le gardien de vaches

C : A se déguiser avant de jouer une pièce de théâtre dans les champs

Suivez Marguerite pour retrouver la route du Logis Neuf en direction de la prochaine étape.

# ETAPE N°8

## LA LOGE CHAIZE




A quand remonte la culture de la vigne dans le pays mornantais ?

A : à la préhistoire

B : il n'y a jamais eu de vigne dans le pays mornantais

C : X<sup>e</sup> siècle



Suivez Marguerite sur le chemin de Germany pour trouver la prochaine étape.

# ETAPE N°9

## LA POULIE



A quoi servait cette poulie ?

- A : A monter les sacs de grains
- B : A éviter de monter les escaliers
- C : pour déménager plus facilement

Suivez Marguerite et entrer dans Mornant.  
Traverser le passage piéton et la rue de  
Verdelet et suivez la rue Jean Condamin.

# ETAPE N°10

## LA CROIX DU MARCHÉ




Quel est le deuxième nom de la  
Croix du Marché ?

A : Croix marshmallow

B : Croix marchay

C : Croix de Mornant



Suivez Marguerite dans le village, en  
direction de la Gare et du centre ville par  
l'avenue de Verdun puis le chemin du Laud.

# ETAPE N°11

## LA GARE



En quelle année la gare a-t-elle été inaugurée ?

A : 1887

B : 2004


C : 1515

Suivez Marguerite pour boucler la boucle par la rue du Dr Carrez puis le chemin des Arches. Rendez-vous au Clos Fourneau pour vérifier vos réponses et vous désaltérer...

# ARRIVEE : LE CLOS FOURNEREAU

Ca y est, vous voilà à la fin de  
votre périple... J'espère que vous  
avez passé un agréable moment en  
ma compagnie.

Si vous avez répondu  
correctement à toutes les  
questions, je vous invite au stand  
Office du Tourisme - Naturama  
pour récupérer votre cadeau.



A bientôt  
sur les chemins mornantais !



Etape 1  
Mur en pisé

Clos  
Fournereau

D115

Etape 2  
Les « pierres rondes »

Etape 3  
La pierre mystère

Etape 11  
La gare

Etape 4  
Le lieu-dit  
du Peu

Etape 10  
La croix du marché

Etape 9  
La poulie

Etape 6  
L'échalier

Etape 5  
Le mur en  
pierres sèches

Etape 7  
La loge du Luet

Etape 8  
La loge Chaize

Mornant

Le Rosséon

D34